






Guide pratique pour votre séjour dans notre village

Le Village de Chantelouve.....	5
Activités.....	6
Eté.....	6
 Randonnée	6
 Escalade	6
 Parcours d'orientation	7
 VTT	7
 Vélo de route / Cyclisme	7
 Plan d'eau de Valbonnais	8
Hiver.....	9
 Ski de piste.....	9
 Ski de fond.....	10
 Raquettes.....	10
 Cascades de glace	10
 Ski de randonnées.....	10



Sites à voir	11
Géologie	11
Four à pain	11
Le canal de Valbonnais.....	12
La cascade de Confolens	12
Musée des minéraux et de la faune des Alpes	12
Commerces	13



Alimentation.....	13
-------------------	----



Restaurants.....	13
------------------	----

Infos pratiques	14
-----------------------	----



Docteur	14
---------------	----



Gendarmerie.....	14
------------------	----



Office du Tourisme.....	14
-------------------------	----

Venir au gite	15
---------------------	----

Localiser les Gites.....	15
--------------------------	----

Carte schématique	16
-------------------------	----

Infos pratiques et coordonnées.....	16
-------------------------------------	----

Le Village de Chantelouve

Le village de Chantelouve est situé à 1000m d'altitude dans la vallée de la Lignarre, sur l'axe Oisans – Matheysine par la route du col d'Ornon.

Au cœur des Alpes, le village est en bordure du parc des Ecrins, et les montagnes entourant le village offrent des paysages magnifiques. Sur le versant Est, la montagne s'ouvre sur le parc des Ecrins, on peut accéder au lac du vallon, joli lac de montagne situé à 2450m. La pointe de Malhaubert qui culmine à 3049m domine ce versant.

Sur le versant Ouest on trouve le massif du Taillefer avec la pointe du Grand Armet à 2712m les parois sont ici vertigineuses et rappellent les décors de haute montagne de Chamonix.

Le village de Chantelouve se découpe en deux parties distinctes. D'une part la commune de Chantelouve elle-même où se trouve la mairie. Et une partie plus au sud, détachée, qui regroupe des habitations dans un petit hameau : La Chalpe de Chantelouve.

La route au sud mène vers la Mure en passant par Le Perier et Valbonnais. Au nord, on passe le col d'Ornon avant de redescendre vers Bourg d'Oisans.

Vue sur le hameau de la Chalpe



Activités

Eté



Randonnée : L'été, la randonnée sera l'activité principale dans notre région. De nombreux sentiers GR ou autre permettent des randonnées de tout niveau. On peut remonter tranquillement le long de la rivière jusqu'au col d'Ornon. Ou prendre un sentier plus pentu pour atteindre le plan Col, le lac du vallon etc.

Le lac du vallon



Mer de nuages sur Chantelouve



Escalade : Le site d'escalade de la Chalp est situé à droite de la faille il est constitué de 17 voies dont 3 en 2 longueurs et 4 en 4 longueurs. Un rocher « accrocheur » et des cotations entre 3a et 5c+/6a en font un site accessible aux débutants. Une grande voie en 9 longueurs (maximum 5c) y a également été ouverte permettant de s'élever de 350 m.

Un deuxième site de niveau plus relevé est situé directement en regard du hameau de la Chalp.

L'ensemble étant exposé au sud il est possible d'en profiter très tard dans la saison.



Parcours d'orientation : Un parcours d'orientation a été balisé sur les pistes de ski nordique, 45 balises étant ainsi disponibles pour créer des parcours.



VTT : Il est possible de faire des randonnées de VTT sympa dans les environs. Soit directement en partant du village dans ce cas on peut monter au col d'Ornon et s'offrir une descente assez intéressante dans les sous-bois. Soit en prenant éventuellement la voiture pour aller sur Le Perier, Valbonnais, voire même Bourg d'Oisans.

A noter tous les étés un **triathlon Nature** est organisé autour du plan d'eau de Valbonnais.



Vélo de route / Cyclisme : Chantelouve offre un départ pour de nombreuses randonnées cyclo notamment vers la mythique montée de l'Alpe d'Huez ou le col de la croix de Fer.



Plan d'eau de Valbonnais : à 12 minutes en voiture, venez découvrir le plan d'eau de Valbonnais, idéal l'été pour se baigner en famille. Sur place un snack permet de se restaurer. Ensoleillement maximum avec une exposition sud qui permet d'y rester tard.



Hiver



Ski de piste : L'hiver évidemment on pense au ski ! La station du col d'Ornon offrira aux débutants une station familiale accessible et à seulement 3 minutes en voiture.

Un espace « tout petit » avec un remonte-pente gratuit est idéal pour initier ses enfants à la glisse.

Sur place un moniteur ESF peut donner des cours :

Ecole du Ski Français (ESF)

Didier, moniteur diplômé national Cours de ski et de snowboard Passage des étoiles et skiercross, freeride, freestyle Club Piou Piou 06 07 95 67 51

Location de matériel au col d'Ornon : chez Brun sports (04 76 80 45 23).

Plus loin on trouvera toutes les stations de l'Oisans.

Venosc à 38 minutes (32 km)

Auris à 40 minutes (30 km)

Vaujany à 40 minutes (32km)

Villard reculas à 40 minutes (35km)

Mont de lans à 40 minutes (35km)

Oz en Oisans à 45 minutes (34km)

Alpe d'huez à 45 minutes (32km)

2 alpes à 45 minutes (38km)



Ski de fond avec :

Un petit parcours d'initiation de 1km

Une boucle verte de 2 km

Une boucle bleue de 4 km

Une piste rouge de 7 km

Une piste noire de 8 km

Possibilité de louer ski et raquettes au foyer du ski de fond : 04 76 80 44 82



Raquettes : 7 circuits de raquettes à neige balisés, sont mis à votre disposition et vous permettent de découvrir à votre rythme la forêt domaniale de Chantelouve ou de rejoindre les sites du fond et alpin en admirant les massifs de l'Oisans.



Cascades de glace : des cascades de glaces existent tout proche du village. Des professionnels peuvent faire des initiations.



Ski de randonnées : Les massifs environnants offrent la possibilité de randonnées à ski.



Sites à voir

Géologie : sur le site de la Chalp de Chantelouve, vous pouvez venir voir la curiosité du coin : la faille du col d'Ornon.

Four à pain : Sur Chantelouve, vous pourrez voir un ancien four à pain. L'église de Chantelouve et la chapelle de la Chalp.



Le four à pain des Siauds

Le canal de Valbonnais : le canal du Beaumont, un canal à suivre sur un joli petit sentier (à pieds ou en vtt) sur plus de 15km au départ du Perrier.



La cascade de Confolens : située au Perrier, une spectaculaire cascade de 75m de haut.



Musée des minéraux et de la faune des Alpes : situé sur la commune de Bourg d'Oisans, idéal pour une visite en famille pour découvrir l'Oisans.

Commerces



Alimentation

A Entraigues (8 minutes) : Alimentation de proximité.

A Valbonnais (12 minutes) : Vival et Station-service 24/24h

à Bourg d'Oisans (20 minutes) :

Supermaché Casino, Boulangerie, Tabac/Presse

A La Mure (25 minutes) : Supermaché



Restaurants

Col d'Ornon (5 minutes) :

La Tanière de l'ours (04 76 11 39 25 ou 06 89 30 50 72)

Le Schuss (04 76 80 46 60 ou 06 24 22 86 73)

Valbonnais (12 minutes) :

Auberge le Chardon Bleu (04 76 30 83 44)

Bourg d'Oisans (20 minutes) :

Plusieurs restaurants dans le centre

Infos pratiques

à Valbonnais :



Docteur : Escalon Jean-Louis - 04 76 30 24 60

A la Mure :



Gendarmerie : 04 76 81 00 17



Office du Tourisme : 04 76 81 05 71

Venir au gite

Localiser les Gites

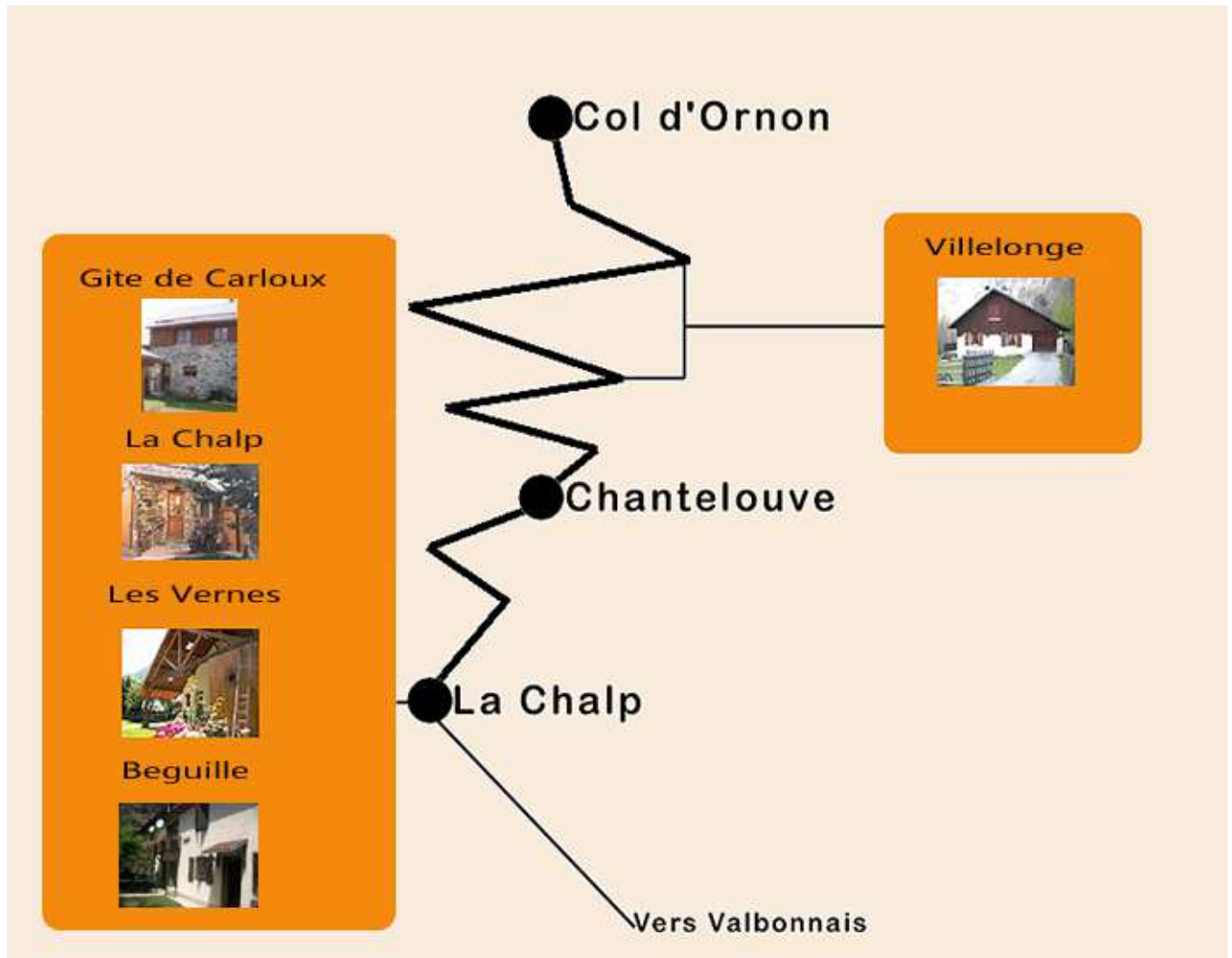
Pour vous aider à localiser les gites, voici une carte schématique. En venant du col d'Ornon, le premier gite est **Villelonge**. Il se situe sur une petite rue réservée au riverain. En descendant du col, après avoir passé les trois cassis, tout au bout de la ligne droite au premier virage en épingle, prendre à gauche juste après le virage et descendre dans la petite route. En cas de neige, préférer le passage par-dessous, pour ce faire, passer encore une épingle au bout et à celle d'après rentrer dans le village à gauche dans l'épingle.

Les trois autres gites se situent sur le hameau de la Chalp. Facile à trouver une fois le hameau atteint. Le **gite des Vernes** se situe près de la route départementale, celui de **la Chalp** est dans le village en face de la chapelle et **Carloux** une cinquantaine de mètres après, en contre bas.

Le gite de **Beguille** se situe également sur La Chalp.



Carte schématique



Infos pratiques et coordonnées

Joubert-bousson Nicolas 06 16 96 14 92 email : njoub38@gmail.com

Joubert-bousson Paul 06 24 75 44 55